


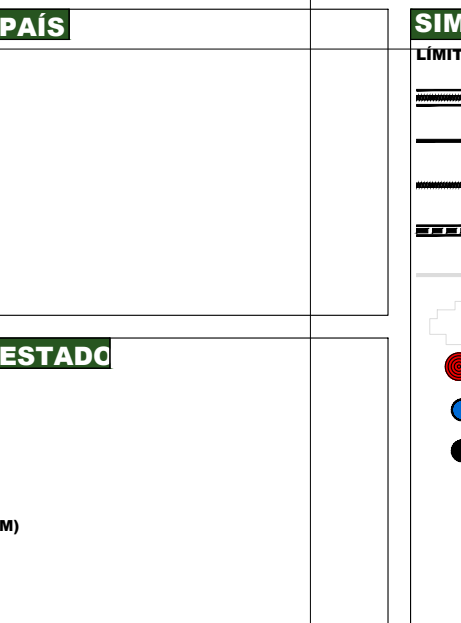


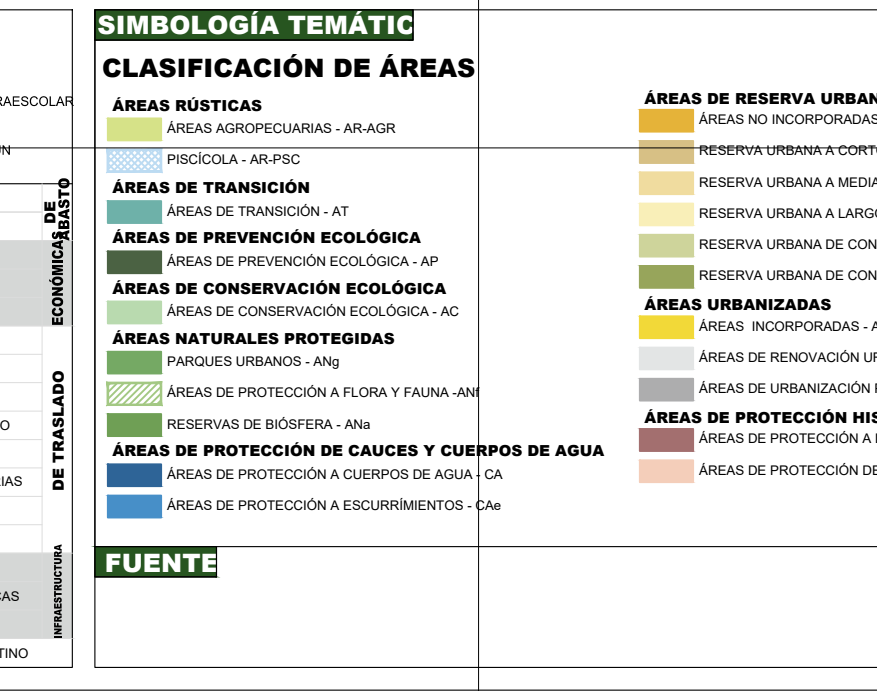
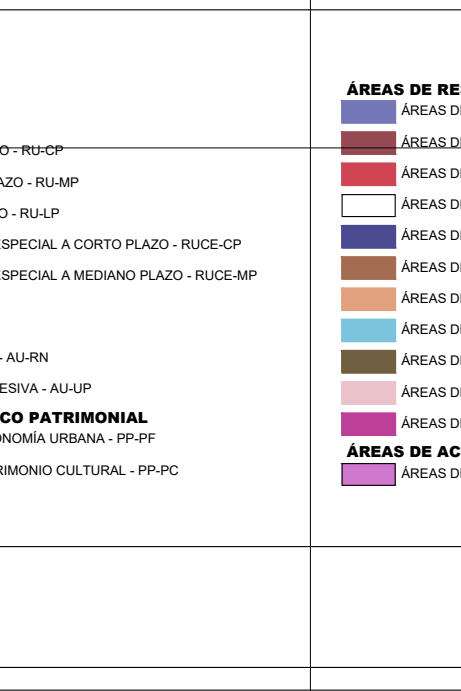
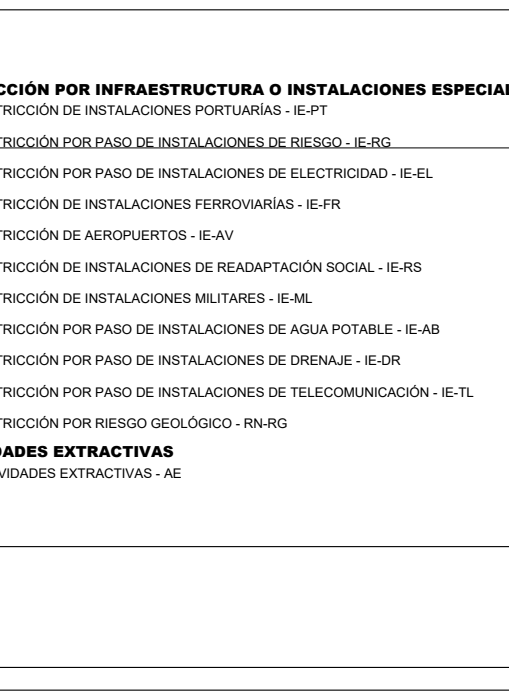



PROGRAMA MUNICIPAL DE ORDENAMIENTO TERRITORIAL Y DESARROLLO URBANO DE MANZANILLO, COLIMA   ESTADO DE COLIMA MUNICIPIO DE MANZANILLO		MAPA NO. <h1>E - 6a</h1>	LOCALIZACIÓN 	PAIS 
FECHA JUNIO DE 2026		ESTADO 		
ESCALA 1 : 110, 500		DATOS DE PROYECCIÓN SISTEMA DE COORDENADAS: UTM DATUM: WGS 84 PROYECCIÓN: UTM UNIDAD DE MEDIDA: METROS		
SIMBOLOGÍA DE EQUIPAMIENTO (NOM-002-SEDETA-2022) 	SIMBOLOGÍA TEMÁTICA CLASIFICACIÓN DE ÁREAS 	SIMBOLOGÍA BÁSICA LINEAS SIMBÓLICAS 	SIMBOLOGÍA BÁSICA CURVAS DE NIVEL 	SIMBOLOGÍA BÁSICA INFRAESTRUCTURA 
ESCALA GRÁFICA 				